

Филиал федерального государственного бюджетного учреждения "Федеральная кадастровая палата Росреестра" по Московской области

(полное наименование органа кадастрового учета)

КАДАСТРОВАЯ ВЫПИСКА О ЗЕМЕЛЬНОМ УЧАСТКЕ

"15" мая 2014 г. № МО-14/3В-730154

КВ.1

1	Кадастровый номер: 50:09:0070603:683	2	Лист № <u>1</u>	3	Всего листов: <u>4</u>
4	Номер кадастрового квартала: 50:09:0070603				
Общие сведения					
5	Предыдущие номера: 50:09:0070603:666				
6	—				
8	Местоположение: Московская область, Солнечногорский район, сельское поселение Кутузовское, д. Рузино				
9	Категория земель: Земли сельскохозяйственного назначения				
10	Разрешенное использование: для дачного строительства				
11	Площадь: 13317+/-81 кв. м	12	Кадастровая стоимость (руб.): 34176349.29	13	Системы координат: МСК-50, зона 2
14	Сведения о правах: —				
15	Особые отметки: —				
16	Характер сведений государственного кадастра недвижимости (статус записи о земельном участке): Сведения о земельном участке носят временный характер. Дата истечения срока действия временного характера - 26.04.2019.				
17	Дополнительные сведения				
	17.1	—			
	17.2	Козлова Елена Николаевна, ООО "ЗЕВС", 50-11-423			
17.3	22.04.2014				

Начальник Ленинского отдела
(наименование должности)

(подпись)



Таран С.А.
ЗАМЕСТИТЕЛЬ НАЧАЛЬНИКА ОТДЕЛА

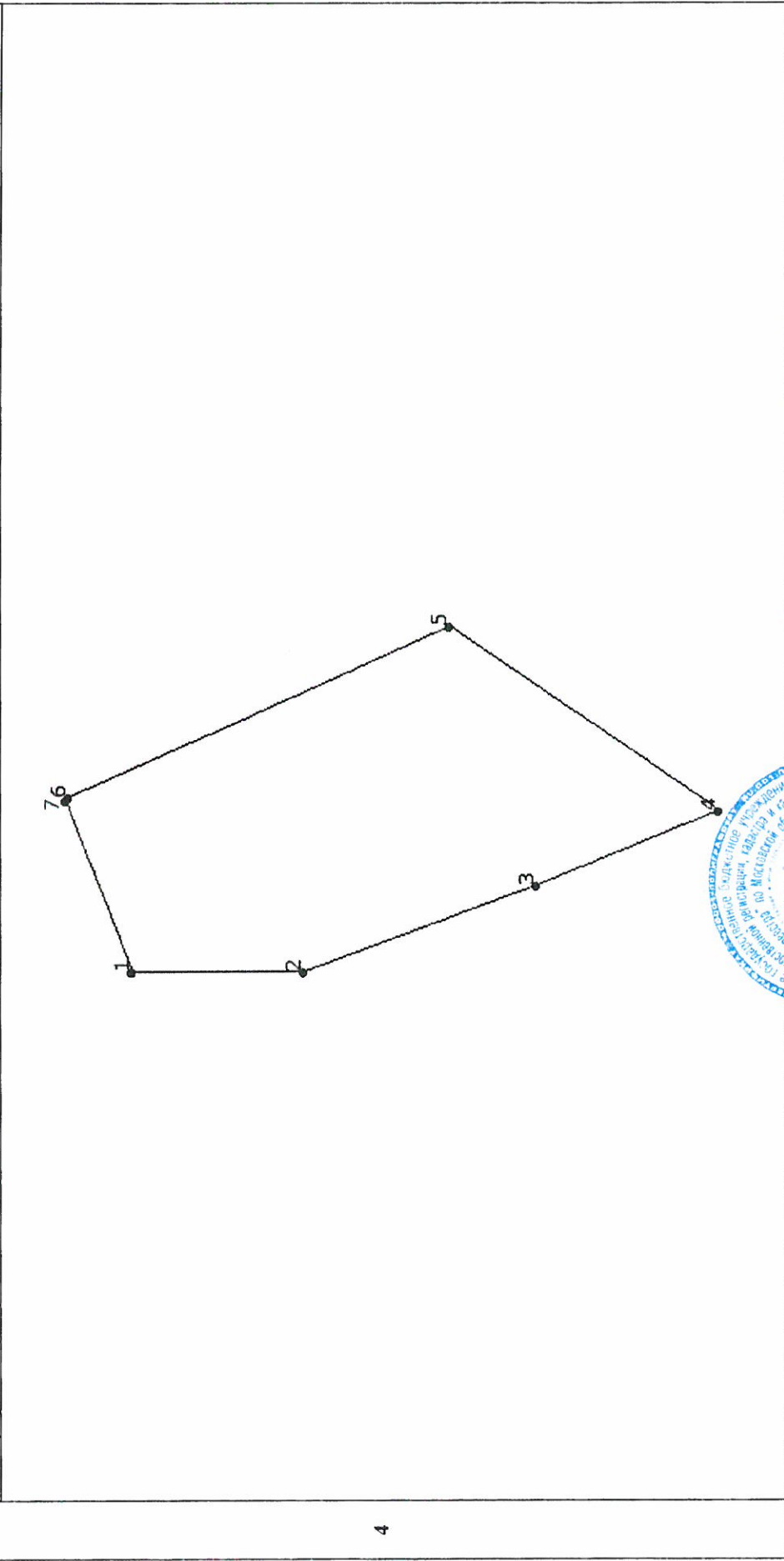
Г. С. Федоров
(инициалы, фамилия)

КАДАСТРОВАЯ ВЫПИСКА О ЗЕМЕЛЬНОМ УЧАСТКЕ
 "15" мая 2014 г. № МО-14/ЗВ-730154

КВ.2


1	Кадастровый номер: 50:09:0070603:683	2	Лист № 2	3	Всего листов: 4
---	--------------------------------------	---	----------	---	-----------------

План (чертеж, схема) земельного участка



4

5	Масштаб 1:2000	Условные знаки: —
---	----------------	-------------------



(Handwritten signature)
 (подпись)

М.П.

Начальник Ленинского отдела
 (наименование должности)

Г. С. Федоров
 (инициалы, фамилия)

Уполномоченный представитель
 ООО «Баран С.А.»

КАДАСТРОВАЯ ВЫПИСКА О ЗЕМЕЛЬНОМ УЧАСТКЕ
"15" мая 2014 г. № МО-14/ЗВ-730154

КВ.5

1		2		3		3		3	
Кадастровый номер: 50:09:0070603:683		Лист № 2		Всего листов: 4					
Описание местоположения границ земельного участка									
Номер п/п	Номер точки	Номер точки	Дирекционный угол	Горизонтальное проложение (м)	Описание закрепления на местности	Номера смежных участков	Особые отметки		
1	2	3	4	5	6	7	8		
1	1	7	68° 58'	58.93	-	50:09:0070603:663	г.Москва, ул.Щепкина, д.10, кв.12		
2	2	1	0° 0'	54.47	-	50:09:0070603:677, 50:09:0070603:402	Адрес отсутствует		
3	3	2	340° 8'	80.16	-	50:09:0070603:402	Адрес отсутствует		
4	4	3	337° 41'	62.54	-				
5	5	4	214° 52'	104.80	-	50:09:0070603:682	Адрес отсутствует		
6	6	5	155° 47'	133.73	-	50:09:0070603:682	Адрес отсутствует		
7	7	6	132° 3'	1.37	-	50:09:0070603:682	Адрес отсутствует		

Начальник Ленинского отдела
(наименование должности)

(подпись)

Г. С. Федоров
(инициалы, фамилия)




КАДАСТРОВАЯ ВЫПИСКА О ЗЕМЕЛЬНОМ УЧАСТКЕ
"15" мая 2014 г. № МО-14/ЗВ-730154

КВ.6

I		Кадастровый номер: 50:09:0070603:683		2	Лист № 4	3	Всего листов: 4
Описание поворотных точек границ земельного участка		Координаты		Особые отметки (точность определения)			
Номер точки	X	Y					
1	2	3	4				
1	489015.63	2169831.66	Закрепление отсутствует				
2	488961.16	2169831.66	Закрепление отсутствует				
3	488885.77	2169858.89	Закрепление отсутствует				
4	488827.91	2169882.63	Закрепление отсутствует				
5	488913.90	2169942.54	Закрепление отсутствует				
6	489035.86	2169887.68	Закрепление отсутствует				
7	489036.78	2169886.66	Закрепление отсутствует				

Начальник Ленинского отдела
(наименование должности)


(подпись)

М.П.



Г. С. Федоров
(инициалы, фамилия)

МОСКОВСКИЙ НАЧАЛЬНИК ОТДЕЛА
ран С.А.