

Филиал Федерального государственного бюджетного учреждения "Федеральная кадастровая палата Росреестра" по Московской области

(полное наименование органа кадастрового учета)

КАДАСТРОВАЯ ВЫПИСКА О ЗЕМЕЛЬНОМ УЧАСТКЕ
 "25" марта 2014 г. № МО-14/ЗВ-430783

КВ.1

1	Кадастровый номер: 50:09:0070603:663	2	Лист № 1	3	Всего листов: 10
4	Номер кадастрового квартала: 50:09:0070603				
Общие сведения					
5	Предельные номера: 50:09:0070603:90	7	Дата внесения номера в государственный кадастр недвижимости: 30.01.2014		
6	—				
8	Местоположение: Московская область, Солнечногорский район, сельское поселение Кутузовское, д. Рузино				
9	Категория земель: Земли сельскохозяйственного назначения				
10	Разрешенное использование: Для дачного строительства				
11	Площадь: 119011+/-241 кв. м	12	Кадастровая стоимость (руб.): 305426260.07	13	Системы координат: МСК-50, зона 2
Сведения о правах:					
Правообладатель		Вид права	Обоимы отметки	Документ	Адрес для связи с правообладателем
14	Общество с ограниченной ответственностью "САБИДОМ ГРУПП"	Собственность	—	—	Почтовый адрес и (или) адрес электронной почты, по которым осуществляется связь с правообладателем земельного участка, отсутствует.
15	Обоимы отметки: —				
Характер сведений государственного кадастра недвижимости					
16	(статус записи о земельном участке): —				
Дополнительные сведения					
17.1	—				
17.2	Иванов Александр Сергеевич, Иванов Александр Сергеевич, 50-11-405				
17.3	20.01.2014				

Начальник Солнечногорского отдела
 (наименование должности)

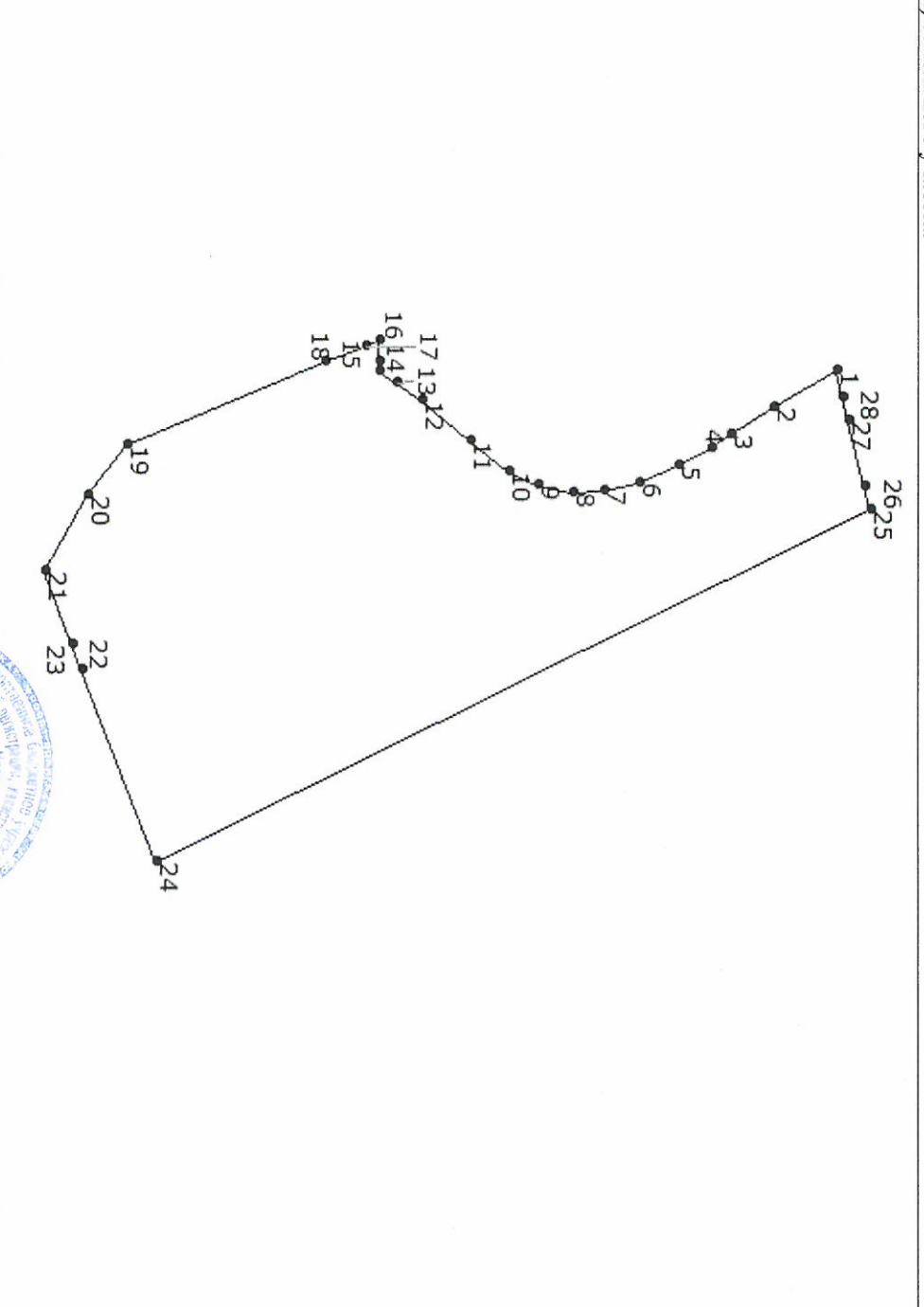


М.П. (подпись)


Н. А. Спицына
 (инициалы, фамилия)

КАДАСТРОВАЯ ВЫПИСКА О ЗЕМЕЛЬНОМ УЧАСТКЕ
"25" марта 2014 г. № МО-14/ЗВ-430783

КВ.2

1	Кадастровый номер: 50:09:0070603:663	2	Лист № 2	3	Всего листов: 10
План (чертеж, схема) земельного участка					
					
4					
5					
Масштаб 1:5500					

Начальник Солнечногорского отдела
(наименование должности)



М.П. (подпись)

Н. А. Спицына
(инициалы, фамилия)

Условные знаки: —

КАДАСТРОВАЯ ВЫПИСКА О ЗЕМЕЛЬНОМ УЧАСТКЕ
 "25" марта 2014 г. № МО-14/ЗВ-430783

КВ.3

1		Кадастровый номер: 50:09:0070603:663		2	Лист № 3	3	Всего листов: 10
Сведения о частях земельного участка и обременениях							
Номер п/п	Учетный номер части	Площадь (м ²)	Характеристика части	Лица, в пользу которых установлены обременения			
4	1	3	4	5			
	2	13260	Особый режим использования земли. Охранная зона				
	1	1640	Особый режим использования земли. Охранная зона				

Начальник Солнечногорского отдела
 (наименование должности)



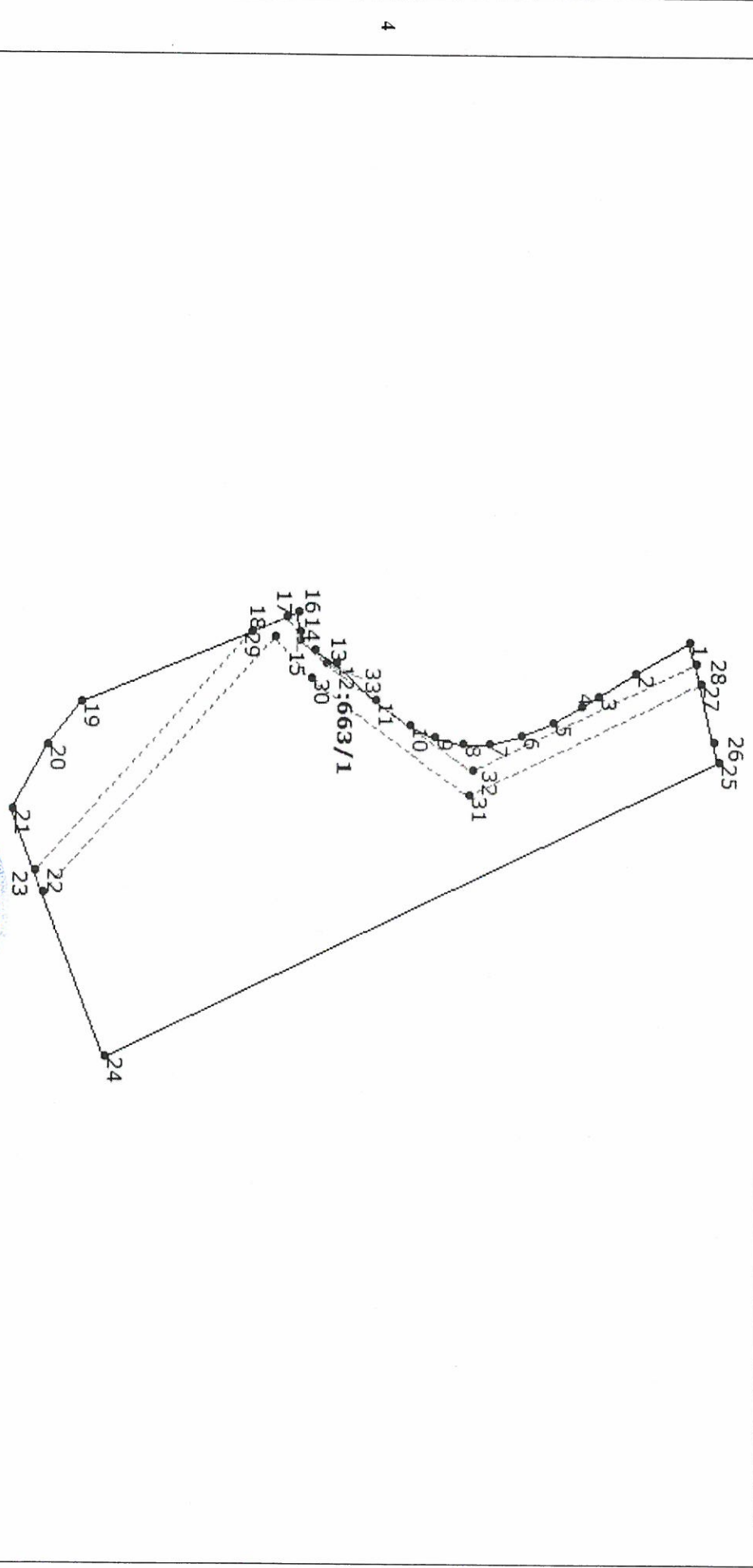
М.П. (подпись)

Н. А. Спицына
 (инициалы, фамилия)

КАДАСТРОВАЯ ВЫПИСКА О ЗЕМЕЛЬНОМ УЧАСТКЕ
 "25" марта 2014 г. № МО-14/ЗВ-430783

КВ.4

1	Кадастровый номер: 50:09:0070603:663	2	Лист № 4	3	Всего листов: 10
План (чертеж, схема) части земельного участка		Учетный номер части: 50:09:0070603:663/1			



5 Масштаб 1:5500

Начальник Солнечногорского отдела
 (наименование должности)

М.П. (подпись)



Н.А. Спицына
 (инициалы, фамилия)

КАДАСТРОВАЯ ВЫПИСКА О ЗЕМЕЛЬНОМ УЧАСТКЕ
 "25" марта 2014 г. № МО-14/ЗВ-430783

КВ.4

1	Кадастровый номер: 50:09:0070603:663	2	Лист № 5	3	Всего листов: 10
План (чертеж, схема) части земельного участка					
5	Масштаб 1:1500				

Начальник Солнечногорского отдела
 (наименование должности)

М.П. (подпись)

Н. А. Спицына
 (инициалы, фамилия)

КАДАСТРОВАЯ ВЫПИСКА О ЗЕМЕЛЬНОМ УЧАСТКЕ
"25" марта 2014 г. № МО-14/ЗВ-430783

КВ.5

1						2	3	4
Кадастровый номер: 50:09:0070603:663						Лист № 6	3	Всего листов: 10
Описание местоположения границ земельного участка								
Номер п/п	Номер точки	Номер точки	Дирекционный угол	Горизонтальное проложение (м)	Описание закрепления на местности	Номера смежных участков		Особые отметки
1	2	3	4	5	6	7		8
1	1	28	76° 23'	20.34	—	—		—
2	2	1	329° 30'	54.23	—	50:09:0070603:320		Адрес отсутствует
3	3	2	327° 19'	37.93	—	50:09:0070603:320		Адрес отсутствует
4	4	3	327° 19'	17.35	—	50:09:0070603:320		Адрес отсутствует
5	5	4	330° 26'	28.59	—	50:09:0070603:320		Адрес отсутствует
6	6	5	337° 4'	30.80	—	50:09:0070603:320		Адрес отсутствует
7	7	6	346° 43'	27.58	—	50:09:0070603:320		Адрес отсутствует
8	8	7	357° 44'	23.52	—	50:09:0070603:320		Адрес отсутствует
9	9	8	11° 57'	25.71	—	50:09:0070603:320		Адрес отсутствует
10	10	9	26° 23'	24.36	—	50:09:0070603:320		Адрес отсутствует
11	11	10	36° 48'	37.71	—	50:09:0070603:320		Адрес отсутствует
12	12	11	41° 3'	47.13	—	50:09:0070603:320		Адрес отсутствует
13	13	12	33° 26'	22.58	—	—		Адрес отсутствует
14	14	13	33° 27'	15.62	—	—		Адрес отсутствует
15	14	-	-° -'	-	—	50:09:0070603:320		Адрес отсутствует
16	15	14	87° 42'	7.49	—	—		Адрес отсутствует
17	16	15	87° 44'	16.72	—	—		Адрес отсутствует
18	16	-	-° -'	-	—	50:09:0070603:320		Адрес отсутствует
19	17	16	337° 10'	10.59	—	50:09:0070603:677, 50:09:0070603:402		Адрес правообладателей прилагается на листе № 8
20	18	17	337° 8'	33.07	—	50:09:0070603:677, 50:09:0070603:402		Адрес правообладателей прилагается на листе № 8
21	19	18	337° 8'	161.40	—	50:09:0070603:677, 50:09:0070603:402		Адрес правообладателей прилагается на листе № 8
22	20	19	307° 53'	47.75	—	50:09:0070603:677, 50:09:0070603:402		Адрес правообладателей прилагается на листе № 8
23	21	20	299° 3'	64.69	—	50:09:0070603:677, 50:09:0070603:402		Адрес правообладателей прилагается на листе № 8
24	22	21	248° 58'	58.93	—	50:09:0070603:666		Адрес отсутствует

Начальник Солнечногорского отдела
(наименование должности)

М.П.

(подпись)

Н. А. Сипицына
(инициалы, фамилия)

КАДАСТРОВАЯ ВЫПИСКА О ЗЕМЕЛЬНОМ УЧАСТКЕ
"25" марта 2014 г. № МО-14/ЗВ-430783

КВ.5

1		Кадастровый номер: 50:09:0070603:663		2	Лист № 7	3	Всего листов: 10
Описание местоположения границ земельного участка							
Номер п/п	Номер точки	Номер точки	Дирекционный угол	Горизонтальное проложение (м)	Описание закрепления на местности	Номера смежных участков	Особые отметки
1	2	3	4	5	6	7	8
25	23	22	248° 59'	20.27	—	50:09:0070603:666	Адрес отсутствует
26	24	23	248° 58'	154.04	—	50:09:0070603:666	Адрес отсутствует
27	25	24	153° 48'	594.86	—	50:09:0070603:664	Адрес отсутствует
28	26	25	76° 24'	18.37	—	—	—
29	27	26	76° 22'	51.01	—	—	—
30	28	27	76° 22'	18.08	—	—	—

Начальник Солнечногорского отдела
(наименование должности)

М.П.

(подпись)



Н. А. Спицына
(инициалы, фамилия)

КАДАСТРОВАЯ ВЫПИСКА О ЗЕМЕЛЬНОМ УЧАСТКЕ
 "25" марта 2014 г. № МО-14/ЗВ-430783

КВ.5

1	Кадастровый номер: 50:09:0070603:663	2	Лист № 8	3	Всего листов: 10
	Адреса правообладателей смежных участков				
4	№ п/п	Номер смежного участка	Адрес правообладателя		
	1	2	3		
	1	50:09:0070603:402	г. Москва, ул. Подольская, д.27 корп. 1, кв.43		

Начальник Солнечногорского отдела
 (наименование должности)

М.П. _____
 (подпись)

Н. А. Спицына
 (инициалы, фамилия)



КАДАСТРОВАЯ ВЫПИСКА О ЗЕМЕЛЬНОМ УЧАСТКЕ
 "25" марта 2014 г. № МО-14/ЗВ-430783

КВ.6

1		Кадастровый номер: 50:09:0070603:663		2	Лист № 9	3	Всего листов: 10
Описание поворотных точек границ земельного участка				Особые отметки (точность определения)			
Номер точки	Координаты		Описание закрепления на местности				
	X	Y					
1	489607.69	2169681.93	4	5	0.20		
2	489560.96	2169709.45			0.20		
3	489529.04	2169729.93			0.20		
4	489514.44	2169739.30			0.20		
5	489489.57	2169753.41			0.20		
6	489461.20	2169765.41			0.20		
7	489434.36	2169771.75			0.20		
8	489410.86	2169772.68			0.20		
9	489385.71	2169767.36			0.20		
10	489363.89	2169756.54			0.20		
11	489333.69	2169733.95			0.20		
12	489298.14	2169703			0.20		
13	489279.30	2169690.56			0.20		
14	489266.27	2169681.95			0.20		
15	489265.97	2169674.47			0.20		
16	489265.31	2169657.76			0.20		
17	489255.55	2169661.87			0.20		
18	489225.08	2169674.72			0.20		
19	489076.36	2169737.42			0.20		
20	489047.04	2169775.11			0.20		
21	489015.63	2169831.66			0.20		
22	489036.78	2169886.66			0.20		
23	489044.05	2169905.58			0.20		
24	489099.35	2170049.35			0.20		
25	489633.08	2169786.69			0.20		
26	489628.76	2169768.84			0.20		
27	489616.74	2169719.27			0.20		
28	489612.48	2169701.70			0.20		

Начальник Солнечногорского отдела
 (наименование должности)

М.П. (подпись)

Н. А. Спицына
 (инициалы, фамилия)




КАДАСТРОВАЯ ВЫПИСКА О ЗЕМЕЛЬНОМ УЧАСТКЕ
 "25" марта 2014 г. № МО-14/ЗВ-430783

КВ.6

1				2	3
Кадастровый номер: 50:09:0070603:663				Лист № 10	Всего листов: 10
Номер точки	Координаты		Описание закрепления на местности	Особые отметки (точность определения)	
	X	Y			
1	2	3	4	5	
29	489244.96	2169679.45	—	0.20	
30	489277.05	2169715.59	—	0.20	
31	489417.11	2169817.31	—	0.20	
32	489418.95	2169796.39	—	0.20	
33	489289.39	2169702.31	—	0.20	
34	489611.94	2169776.02	—	0.20	
35	489617.52	2169763.16	—	0.20	

Начальник Солнечногорского отдела
 (наименование должности)

М.П. (подпись)



Н. А. Спицына
 (инициалы, фамилия)